


CATASTRO NACIONAL
207 399
POLICIA SAHON
SECCION INSCRIPCIÓN AÑO 1996

REGISTRO NACIONAL
CATASTRO NACIONAL
El presente plano ha cumplido con los requisitos exigidos por la ley, por lo que ha sido registrado bajo el siguiente número:
22.00116-46
22 OCT 1996
Fecha: _____ Firma Autorizada: _____

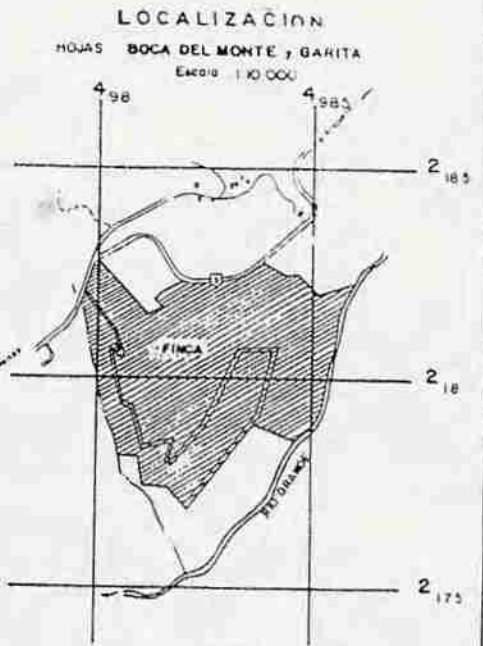
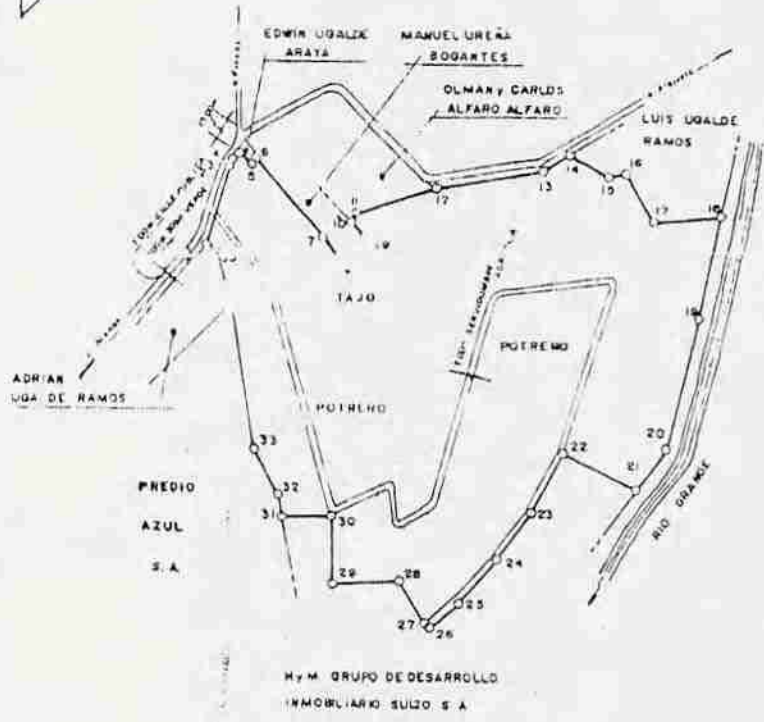


LINEA	AZIMUT	DIST.
1-2	17 12	103 11
2-3	29 07	6 81
3-4	42 38	7 37
4-5	123 47	22 06
5-6	18 06	7 21
6-7	139 03	123 70
7-8	144 22	40 53
8-9	08 33	42 22
9-10	316 06	39 33
10-11	28 16	13 51
11-12	71 08	98 88
12-13	79 59	121 88
13-14	07 00	36 82
14-15	110 24	83 20
15-16	79 01	20 42
16-17	101 02	66 29
17-18	80 31	83 25
18-19	192 15	132 00
19-20	103 36	100 59
20-21	215 23	80 08
21-22	290 18	86 48
22-23	205 34	79 48
23-24	210 25	69 70
24-25	217 33	68 74
25-26	230 06	43 80
26-27	298 13	72 4
27-28	330 23	89 70
28-29	299 09	79 00
29-30	359 12	81 22
30-31	209 09	50 00
31-32	342 14	26 85
32-33	332 30	69 88
33-34	301 02	112 87
34-35	342 05	73 48
35-1	293 20	11 87

NOTAS
MÉTODO LEVANTAMIENTO POLAR CON POLIGONAL CERRADA — PRECISIONES ANGULAR 00'07" — LINEAL 1/10000.
Doy fe de que los LÍNEOS SON LOS EXISTENTES — FRENTE A CALLE 1-4-117.40m y 12-14-108.08m
PARA RECTIFICACION DE MEDIDA MODIFICA AL PLANO CATASTRADO No. A-811004-89.
SE INSCRIBE ESTE PLANO SIN PERJUICIO DE LOS DERECHOS DEL ESTADO PARA TODOS LOS EFECTOS DE LAS LIMITACIONES QUE LAS LEYES DE AGUAS Y CANALES Y ZONAS MARITIMO TERRESTRE ESTABLECEN.



LANSA CONSULTORES
COPIA FIEL DEL ORIGINAL



PLANO PARA REUNIR FINCAS
— PROPIEDAD DE ORO VERDE SOCIEDAD ANONIMA — 101-01273-14
TOMO 1036 18; FINCA INSCRITA AL FOLIO REAL
FOLIO 375 144; MATRICULA No. 2198383-000
NUMERO 113197 37942
ASIENTO 3 6
— AREA SEGUR REGISTRO 1095.011.41m² No. 725977² 1196.0677.05m²
— PROPIEDAD DE GUILLERMO LEPIZ JIMENEZ CEDULA No. 4-001-899
FINCA INSCRITA AL FOLIO REAL MATRICULA No. 2137948-000 — AREA SEGUR REGISTRO 2768448.41m²

Centro Federado de Ingenieros y Arquitectos de Costa Rica
30 SEP 1996
FERNANDO VILLANOROS IL

PROPIEDAD DE ORO VERDE SOCIEDAD ANONIMA CEDULA JURIDICA No. 3-101-01273-14 y GUILLERMO LEPIZ JIMENEZ CEDULA No. 4-001-899
QUE VENDEN A H y M GRUPO DE DESARROLLO INMOBILIARIO SUIZO S.A. CEDULA JURIDICA No. 3-101-188910
INGENIERO GABRIEL ARAUJO INGENIERO DOMINICO ROPELLIGAS LEON

AREA 21965,776,36 m²
SITUADO EN CALLE GARITA
DISTRITO DE CONCEPCION TOMO 1036
CANTON DE ATENAS FOLIO 375
PROVINCIA DE ALAJUELA NUMERO 113197
AGENTE
FECHA SETIEMBRE 1996